

Route is niet gecontroleerd op weg onderbrekingen, omleidingen en andere ongemakken.

Fietsroute

van De Misse 4 in Heesch (Bernheze, Noord-Brabant)

via Schoonstraat 8 , Heesch
 't Dorp 92 , Heesch
 't Dorp 109 , Heesch
 Vinkelsestraat 11 , Heesch
 Abdijstraat 32 , Heeswijk-Dinther
 Sint Servatiusstraat 29 a, Heeswijk-Dinther
 Kerkstraat, Vorstenbosch
 Kerkstraat 5 a, Vorstenbosch
 Kerkstraat 8 , Vorstenbosch
 Eggerlaan 24 , Vorstenbosch
 Liebrechtsplein 12 , Vorstenbosch
 Hondstraat 10 , Vorstenbosch
 Dorpsstraat 39 , Loosbroek
 Dorpsstraat 47 , Loosbroek
 Laar 18 , Nistelrode

naar De Misse 4 in Heesch (Bernheze, Noord-Brabant)

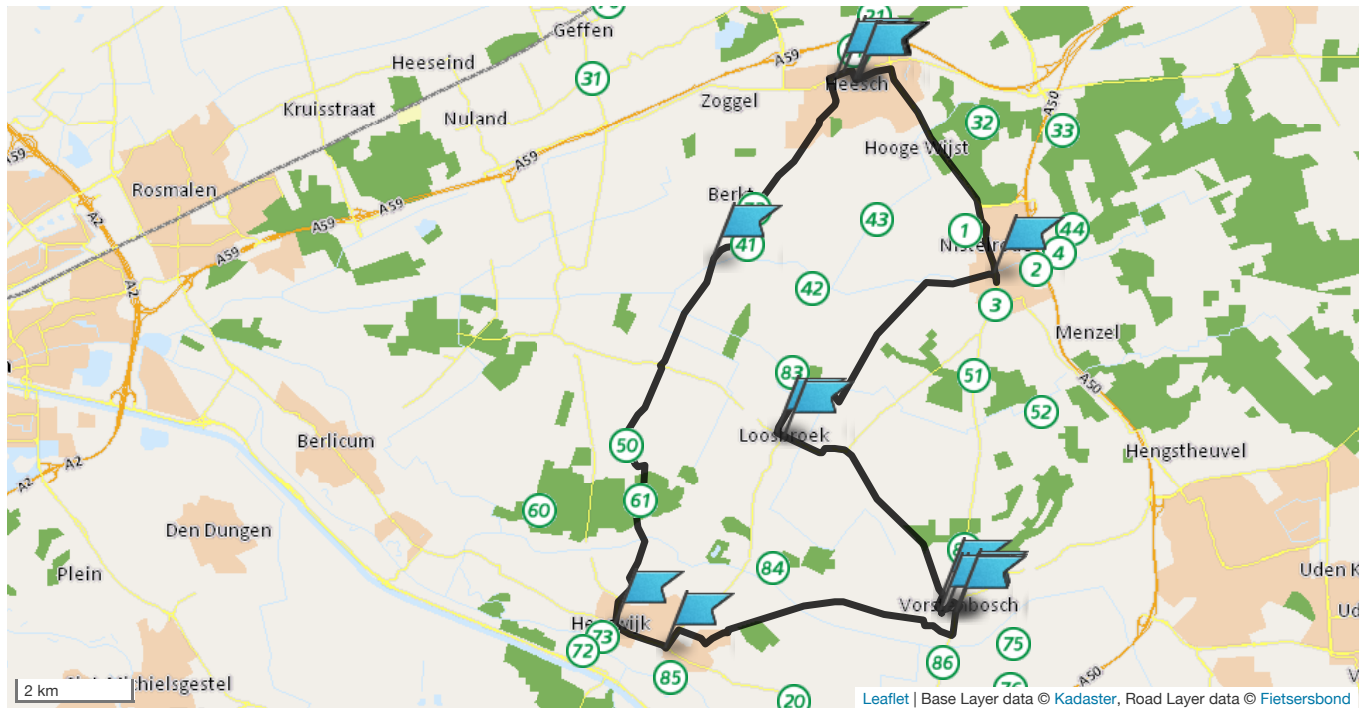
Afstand 34.51 km

Routetype Makkelijk doorfietsen

Deze route wordt u aangeboden door de Fietsersbond en Europeesche verzekeringen.
<https://routeplanner.fietsersbond.nl>




























Volledige route



Start bij De Misse 4 in Heesch (Bernheze, Noord-Brabant) en ga westwaarts

| | | | | | |
|---|--|-----------------|----------------------------|---|-----------|
| 1 | Ga na 72 meter op de kruising | rechtsaf | naar Schoonstraat | ➔ | 72 meter |
| 2 | Ga na 143 meter bij de zijstraat | linksaf | , naam blijft Schoonstraat | ➔ | 215 meter |
| 3 | Kom na 61 meter bij [onbekend] in Heesch (Bernheze, Noord-Brabant) | | | | 276 meter |

| | | | | | |
|----|--|----------------------|----------------------------------|---|-----------|
| 4 | Ga na 77 meter bij de T-splitsing | linksaf | , naam blijft Schoonstraat |  | 353 meter |
| 5 | Ga na 150 meter bij de zijstraat | rechtdoor | , naam wordt 't Dorp |  | 503 meter |
| 6 | Kom na 14 meter bij [onbekend] in Heesch (Bernheze, Noord-Brabant) | | | | 517 meter |
| 7 | Ga na 277 meter bij het kruispunt | terug | , naam blijft 't Dorp |  | 794 meter |
| 8 | Kom na 87 meter bij [onbekend] in Heesch (Bernheze, Noord-Brabant) | | | | 899 meter |
| 9 | Ga na 54 meter bij het einde | terug | , naam blijft 't Dorp |  | 953 meter |
| 10 | Ga na 278 meter bij het kruispunt | linksaf | naar Kerkstraat |  | 1.2 km. |
| 11 | Ga na 389 meter op de kruising | rechtsaf | naar John F Kennedystraat |  | 1.6 km. |
| 12 | Ga na 449 meter bij de T-splitsing | linksaf | naar Vinkelsestraat |  | 2.1 km. |
| 13 | Kom na 226 meter bij [onbekend] in Heesch (Bernheze, Noord-Brabant) | | | | 2.3 km. |
| 14 | Ga na 2.9 km. bij het kruispunt <i>Op deze weg komt u in de woonplaats Vinkel.</i> | linksaf | naar Bleekeseweg |  | 5.2 km. |
| 15 | Ga na 1.4 km. bij de zijstraat <i>Op deze weg komt u in de woonplaats Heesch.</i> | rechtdoor | , naam wordt Heescheweg |  | 6.6 km. |
| 16 | Ga na 1.6 km. bij de zijstraat <i>Op deze weg komt u in de woonplaats Heeswijk-Dinther.</i> | rechtdoor | , naam wordt Rukven |  | 8.2 km. |
| 17 | Ga na 1.1 km. bij de Y-splitsing | rechtsaf | naar fietspad |  | 9.3 km. |
| 18 | Ga na 410 meter op de kruising | schuin links | naar Meerstraat |  | 9.7 km. |
| 19 | Ga na 11 meter bij de T-splitsing | rechtsaf | , naam blijft Meerstraat |  | 9.7 km. |
| 20 | Ga na 2.1 km. op de kruising | schuin links | naar Abdijstraat |  | 11.8 km. |
| 21 | Kom na 222 meter bij [onbekend] in Heeswijk-Dinther (Bernheze, Noord-Brabant) | | | | 12.0 km. |
| 22 | Ga na 220 meter bij de T-splitsing | linksaf | naar Hoofdstraat |  | 12.2 km. |
| 23 | Ga na 208 meter bij de zijstraat | rechtdoor | , naam wordt St. Servatiusstraat |  | 12.4 km. |
| 24 | Kom na 403 meter bij [onbekend] in Heeswijk-Dinther (Bernheze, Noord-Brabant) | | | | 12.8 km. |
| 25 | Ga na 347 meter bij het kruispunt | linksaf | naar Torenstraat |  | 13.2 km. |
| 26 | Ga na 341 meter bij de Y-splitsing | schuin rechts | naar Hommelsedijk |  | 13.5 km. |
| 27 | Ga na 23 meter bij de zijstraat | rechtsaf | naar Steen- en Stokstraat |  | 13.6 km. |
| 28 | Ga na 277 meter op de kruising | schuin rechts | naar Jan Habrakenstraat |  | 13.8 km. |
| 29 | Ga na 234 meter bij de T-splitsing | linksaf | naar Eikenhoek |  | 14.1 km. |
| 30 | Ga na 420 meter bij de Y-splitsing | linksaf | , naam blijft Eikenhoek |  | 14.5 km. |
| 31 | Ga na 26 meter bij de T-splitsing | rechtsaf | naar Vorstenbosseweg |  | 14.5 km. |
| 32 | Ga na 3.4 km. bij het einde | schuin rechts | naar Broekkant |  | 17.9 km. |
| 33 | Ga na 598 meter bij het kruispunt <i>Op deze weg komt u in de woonplaats Vorstenbosch.</i> | linksaf | naar Kerkstraat |  | 18.5 km. |
| 34 | Kom na 478 meter bij [onbekend] in Vorstenbosch (Bernheze, Noord-Brabant) | | | | 19.0 km. |

| | | | | |
|----|--|---------------------|-------------------------------|------------|
| 35 | Kom na 49 meter bij [onbekend] in Vorstenbosch (Bernheze, Noord-Brabant) | | | 19.1 km. |
| 36 | Ga na 105 meter op de kruising | linksaf | naar Kapelstraat | ← 19.2 km. |
| 37 | Ga na 154 meter bij de zijstraat | linksaf | naar Eggerlaan | ← 19.3 km. |
| 38 | Kom na 54 meter bij [onbekend] in Vorstenbosch (Bernheze, Noord-Brabant) | | | 19.4 km. |
| 39 | Ga na 100 meter bij de zijstraat | rechtsaf | naar Liebrechtsplein | → 19.5 km. |
| 40 | Ga na 51 meter bij de zijstraat | schuin links | , naam blijft Liebrechtsplein | ↖ 19.5 km. |
| 41 | Kom na 96 meter bij [onbekend] in Vorstenbosch (Bernheze, Noord-Brabant) | | | 19.6 km. |
| 42 | Ga na 43 meter bij de Y-splitsing | linksaf | naar Streepkant | ← 19.7 km. |
| 43 | Ga na 106 meter bij de T-splitsing | rechtsaf | naar Hondstraat | → 19.8 km. |
| 44 | Kom na 37 meter bij [onbekend] in Vorstenbosch (Bernheze, Noord-Brabant) | | | 19.8 km. |
| 45 | Ga na 204 meter bij de T-splitsing | schuin links | naar Kampweg | ↖ 20.0 km. |
| 46 | Ga na 3.0 km. bij de rotonde <i>Op deze weg komt u in de woonplaats Loosbroek.</i> | schuin links | , naam blijft Kampweg | ↖ 23.0 km. |
| 47 | Ga na 205 meter bij de Y-splitsing | schuin links | naar Dorpsstraat | ↖ 23.2 km. |
| 48 | Kom na 851 meter bij [onbekend] in Loosbroek (Bernheze, Noord-Brabant) | | | 24.1 km. |
| 49 | Kom na 56 meter bij [onbekend] in Loosbroek (Bernheze, Noord-Brabant) | | | 24.1 km. |
| 50 | Ga na 159 meter bij de zijstraat | rechtsaf | naar Stoksestraat | → 24.3 km. |
| 51 | Ga na 983 meter bij de T-splitsing | rechtsaf | naar Singel | → 25.3 km. |
| 52 | Ga na 428 meter bij het einde <i>Op deze weg komt u in de woonplaats Heesch.</i> | rechtdoor | , naam wordt Jonkerstraat | ↑ 25.7 km. |
| 53 | Ga na 261 meter op de kruising <i>Op deze weg komt u in de woonplaats Nistelrode.</i> | scherp links | naar Loosbroekseweg | ↙ 26.0 km. |
| 54 | Ga na 3.0 km. bij de zijstraat | schuin links | naar Heuvelstraat | ↖ 28.9 km. |
| 55 | Ga na 745 meter bij de T-splitsing | rechtsaf | naar Laar | → 29.7 km. |
| 56 | Kom na 148 meter bij [onbekend] in Nistelrode (Bernheze, Noord-Brabant) | | | 29.8 km. |
| 57 | Ga na 157 meter bij de zijstraat | rechtdoor | , naam wordt Weijen | ↑ 30.0 km. |
| 58 | Ga na 885 meter bij het kruispunt | rechtdoor | , naam wordt Heescheweg | ↑ 30.9 km. |
| 59 | Ga na 31 meter na de oversteek | rechtdoor | , naam blijft Heescheweg | ↑ 30.9 km. |
| 60 | Ga na 1.1 km. bij het einde | rechtdoor | , naam wordt Nistelrodeseweg | ↑ 32.0 km. |
| 61 | Ga na 2.0 km. bij het kruispunt <i>Op deze weg komt u in de woonplaats Heesch.</i> | linksaf | naar Hoogstraat | ← 34.0 km. |
| 62 | Kom na 545 meter bij het eindpunt van uw route | | | 34.5 km. |

Deze route online bekijken

Scan de onderstaande qr-code met uw mobiele telefoon



Probeer nu onze vernieuwde app, nu met verbeterde navigatie en gesproken routeaanwijzingen!

